



634021, Россия, г. Томск
пр. Фрунзе, 109-А
Тел: +7(3822) 44 18 92
факс: +7(3822) 44 18 92
www.томскгипрозем.рф
tomskgiprozem@bk.ru

ИНН - 7017075423 ОКПО - 00658863
КПП - 701701001 ОКATO - 69401000000
ОКВЭД - 71.12.46 ОКОПФ - 47

Заказчик: ПАО "Газпром"

ИЗМЕНЕНИЯ В ГЕНЕРАЛЬНЫЙ ПЛАН
МУНИЦИПАЛЬНОГО ОБРАЗОВАНИЯ
"РЫБАЛОВСКОЕ СЕЛЬСКОЕ ПОСЕЛЕНИЕ"
ТОМСКОГО РАЙОНА ТОМСКОЙ ОБЛАСТИ

Альбом 1: Утверждаемая часть.

Томск 2020г.



АКЦИОНЕРНОЕ ОБЩЕСТВО
"ТОМСКГИПРОЗЕМ"
Работаем на Земле с 1961г.

634021, Россия, г. Томск
пр. Фрунзе, 109-А
Тел: +7(3822) 44 18 92
факс: +7(3822) 44 18 92
www.томскгипрозем.рф
tomskgiprozem@bk.ru

ИНН - 7017075423 ОКПО - 00658863
КПП - 701701001 ОКАТО - 69401000000
ОКВЭД - 71.12.46 ОКОПФ - 47

Заказчик: ПАО "Газпром"

**ИЗМЕНЕНИЯ В ГЕНЕРАЛЬНЫЙ ПЛАН
МУНИЦИПАЛЬНОГО ОБРАЗОВАНИЯ
" РЫБАЛОВСКОЕ СЕЛЬСКОЕ ПОСЕЛЕНИЕ "
ТОМСКОГО РАЙОНА ТОМСКОЙ ОБЛАСТИ**

Альбом 1: Утверждаемая часть.

Генеральный директор

Зиборов Андрей Александрович

Томск 2020г.

Основные цели и задачи внесения изменений в Генеральный план Рыбаловского сельского поселения состоят в обеспечении создания оптимальных условий территориального и социально-экономического развития поселения.

Настоящий проект изменений в Генеральный план муниципального образования «Рыбаловское сельское поселение» Томского района Томской области, утвержденный решением Совета Рыбаловского сельского поселения от 17.07.2017 №22 (с изменениями), подготовлен АО «Томскгипрозем» в части функционального зонирования территории в границах земельного участка с кадастровым номером 70:14:0100036:1248, по адресу: Российская Федерация, Томская область, Томский район, Рыбаловское сельское поселение, км 21 газопровода-отвода к г. Томску и земельного участка кадастровый номер 70:14:0100036:1247, по адресу: Российская Федерация, Томская область, Томский район, Рыбаловское сельское поселение, км 21 газопровода-отвода к г. Томску вне населенных пунктов в качестве документа, направленного на создание оптимальных условий территориального развития Рыбаловского сельского поселения.

Основная цель изменений - оформление прав ПАО «Газпром» на земельные участки для эксплуатации объектов единой системы газоснабжения «Линия электропередачи воздушная 10 кВ км 21 газопровода - отвода к г. Томску» и «Мачта связи км 21 газопровода-отвода к г. Томску».

Подготовка изменений в Генеральный план поселения произведена в соответствии с требованиями действующего законодательства, в том числе:

- Градостроительного кодекса Российской Федерации (Федеральный закон от 29.12.2004 №190-ФЗ);

- Закона Томской области от 11.01.2007 №9-ОЗ «О составе и порядке подготовки документов территориального планирования муниципальных образований Томской области»;

- Свода правил СП42.13330.2011 «СНиП2.07.01-89* «Градостроительство. Планировка и застройка городских и сельских поселений»;

- Санитарно-эпидемиологических правил и нормативов СанПиН2.2.2.1/2.0.1.1.1200-03 «Санитарно-защитные зоны и санитарная классификация предприятий, сооружений и иных объектов»;

- Методических рекомендаций по разработке проектов генеральных планов поселений и городских округов, утвержденных приказом Минрегиона России от 26.05.2011 №244;

- Требований к описанию и отображению в документах территориального планирования объектов федерального значения, объектов регионального значения, объектов местного значения, утвержденных приказом Минрегиона России от 30.01.2012 №19.

В текстовую часть Положения о территориальном планировании Генерального плана муниципального образования «Рыбаловское сельское поселение» внесения изменений не предлагается.

В соответствии с п.25 Градостроительного кодекса проект должен быть согласован с Администрацией Томской области в связи с тем, что предусматривается изменение категории земельных участков из земель сельскохозяйственного назначения.

Утвердить графические материалы: Генеральный план муниципального образования «Рыбаловское сельское поселение» Томского района Томской области:

- Карта границ населенных пунктов, входящих в состав поселения

- Карта планируемого размещения объектов местного значения поселения. Карта функционального зонирования территории поселения.

Графические материалы прилагаются согласно составу проектных материалов, приведенному выше.

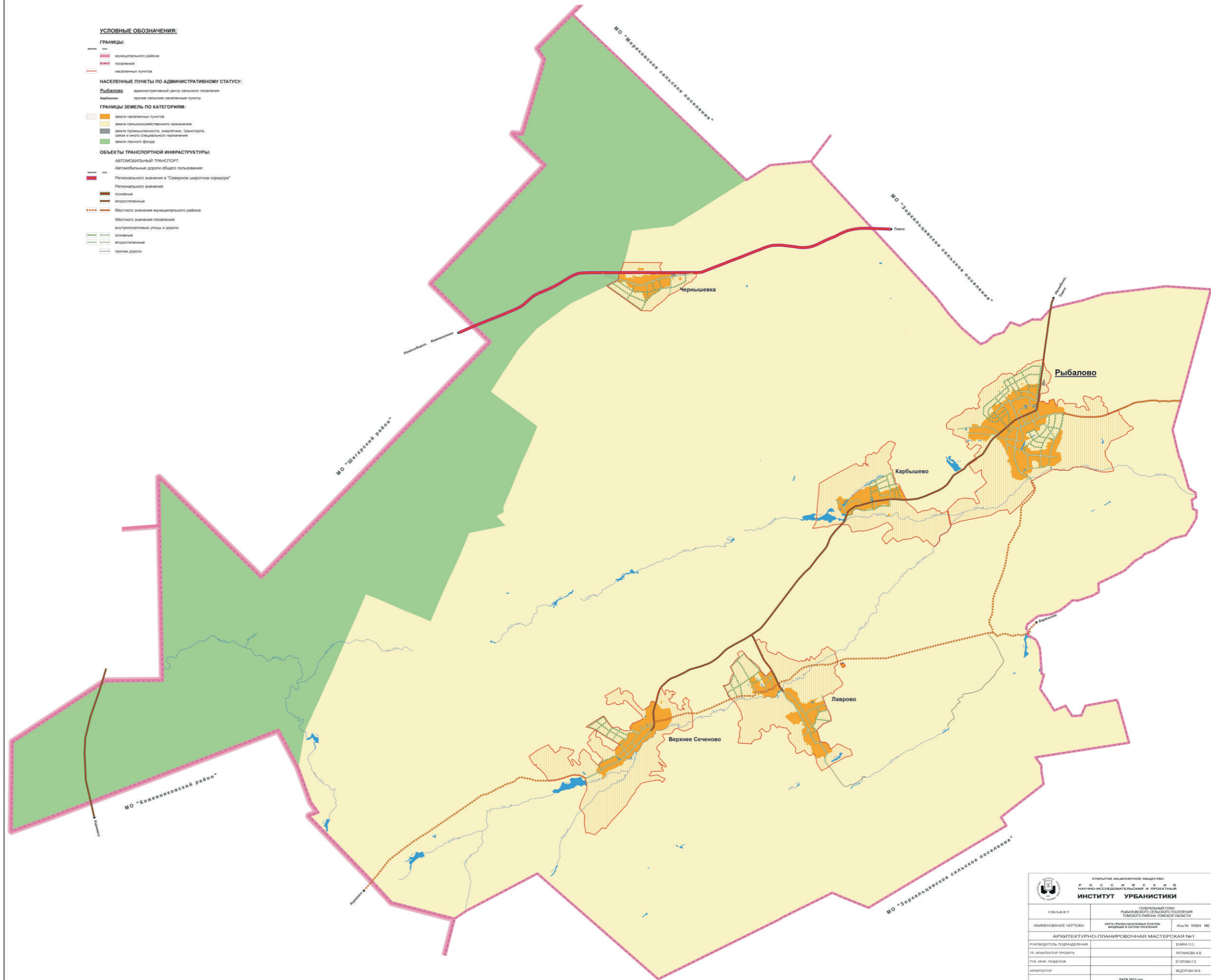
					Альбом 1.	Лист
					Утверждаемая часть	2
Изм	Лист	№ докум.	Подп.	Дата		

ГЕНЕРАЛЬНЫЙ ПЛАН МО "РЫБАЛОВСКОЕ СЕЛЬСКОЕ ПОСЕЛЕНИЕ" Томского района Томской области

Карта границ населенных пунктов, входящих в состав поселения

УСЛОВНЫЕ ОБОЗНАЧЕНИЯ:

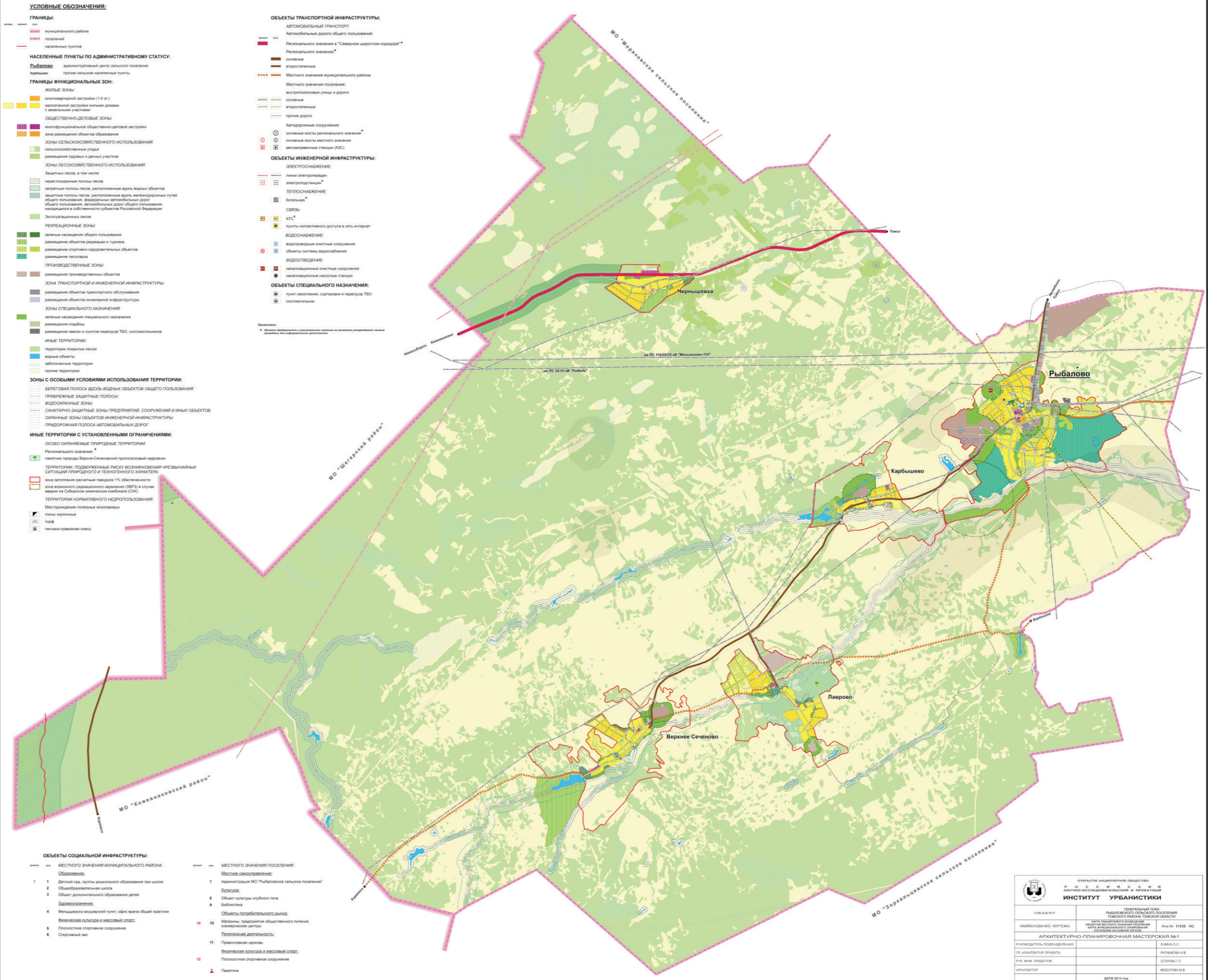
- ГРАНИЦЫ:**
- муниципальный район
 - поселений
 - населенных пунктов
- НАСЕЛЕННЫЕ ПУНКТЫ ПО АДМИНИСТРАТИВНОМУ СТАТУСУ:**
- Рыбалово** — административный центр сельского поселения
 - Карбышево** — прочие сельские населенные пункты
- ГРАНИЦЫ ЗЕМЕЛЬ ПО КАТЕГОРИЯМ:**
- земли населенных пунктов
 - земли сельскохозяйственного назначения
 - земли промышленности, энергетики, транспорта, связи и иного специального назначения
 - земли лесного фонда
- ОБЪЕКТЫ ТРАНСПОРТНОЙ ИНФРАСТРУКТУРЫ:**
- АВТОМОБИЛЬНЫЙ ТРАНСПОРТ:**
- Автомобильные дороги общего пользования:
 - Регионального значения в "Северном широтном коридоре"
 - Регионального значения
 - основного
 - второстепенные
 - Местного значения муниципального района
 - Местного значения поселения:
 - внутриселовые улицы и дороги:
 - основные
 - второстепенные
 - прочие дороги



ОТКРЫТОЕ АКЦИОНЕРНОЕ ОБЩЕСТВО ГОСУДАРСТВЕННОЕ НАУЧНО-ИССЛЕДОВАТЕЛЬНОЕ И ПРОЕКТИРОВАНИЕ ИНСТИТУТ УРБАНИСТИКИ		
ОБЪЕКТ	ГЕНЕРАЛЬНЫЙ ПЛАН РЫБАЛОВСКОГО СЕЛЬСКОГО ПОСЕЛЕНИЯ ТОМСКОГО РАЙОНА ТОМСКОЙ ОБЛАСТИ	
НАИМЕНОВАНИЕ ЧЕРТЕЖА	КАТЕГОРИИ НАСЕЛЕННЫХ ПУНКТОВ, входящих в состав поселения	Ил.№: 1131 ИС
АРХИТЕКТУРНО-ПЛАНИРОВОЧНАЯ МАСТЕРСКАЯ №1		
РУКОВОДИТЕЛЬ ПОДРАЗДЕЛЕНИЯ		ЕВНА О.С.
ГЛ. АРХИТЕКТОР ПРОЕКТА		РАКИШОВА И.В.
РУК. ИЛЛ. РАЗДЕЛОВ		ЕГОРОВА Г.В.
АРХИТЕКТОР		ВЕДОЗОВА И.В.
ДАТА 2013 г.		

ГЕНЕРАЛЬНЫЙ ПЛАН МО "РЫБАЛОВСКОЕ СЕЛЬСКОЕ ПОСЕЛЕНИЕ" Томского района Томской области

Карта планируемого размещения объектов местного значения поселения. Карта функционального зонирования поселения (основной чертеж)



- УСЛОВНЫЕ ОБОЗНАЧЕНИЯ:**
- ГРАНИЦЫ:**
- муниципального района
 - поселения
 - населенных пунктов
- НАСЕЛЕННЫЕ ПУНКТЫ ПО АДМИНИСТРАТИВНОМУ СТАТУСУ:**
- Рыбалово** - административный центр сельского поселения
 - Карбышево - прочие сельские населенные пункты
- ГРАНИЦЫ ФУНКЦИОНАЛЬНЫХ ЗОН:**
- ЖИЛЬНЫЕ ЗОНЫ:**
- многоквартирной застройки (1-5 эт.)
 - малоэтажной застройки (малые дома) с земельными участками
- ОБЩЕСТВЕННО-ДЕЛОВЫЕ ЗОНЫ:**
- многофункциональной общественно-деловой застройки
 - зона размещения объектов образования
- ЗОНЫ СЕЛЬСКОХОЗЯЙСТВЕННОГО ИСПОЛЬЗОВАНИЯ:**
- сельскохозяйственные угодья
 - размещение объектов и земель участка
- ЗОНЫ ЛЕСОХОЗЯЙСТВЕННОГО ИСПОЛЬЗОВАНИЯ:**
- Защитные леса, в том числе:
 - нерасчистанные полосы лесов
 - защитные полосы лесов, расположенные вдоль водных объектов
 - защитные полосы лесов, расположенные вдоль межмуниципальных путей общего пользования, федеральных автомобильных дорог общего пользования, автомобильных дорог общего пользования, находящихся в собственности субъектов Российской Федерации
 - Эксплуатационные леса
- РЕКРЕАЦИОННЫЕ ЗОНЫ:**
- зачетные насаждения общего пользования
 - размещение объектов рекреации и туризма
 - размещение спортивно-оздоровительных объектов
 - размещение лесопарка
- ПРОИЗВОДСТВЕННЫЕ ЗОНЫ:**
- размещение производственных объектов
- ЗОНА ТРАНСПОРТНОЙ И ИНЖЕНЕРНОЙ ИНФРАСТРУКТУРЫ:**
- размещение объектов транспортного обслуживания
 - размещение объектов инженерной инфраструктуры
- ЗОНЫ СПЕЦИАЛЬНОГО НАЗНАЧЕНИЯ:**
- зачетные насаждения специального назначения
 - размещение кладбищ
 - размещение свалок и пунктов перегруза ТБО, сотовых вышек
- ИНЫЕ ТЕРРИТОРИИ:**
- территория покрытая лесом
 - водные объекты
 - заболоченные территории
 - прочие территории
- ЗОНЫ С ОСОБЫМИ УСЛОВИЯМИ ИСПОЛЬЗОВАНИЯ ТЕРРИТОРИИ:**
- БЕРЕГОВАЯ ПОЛОСА вдоль водных объектов общего пользования
 - ГРЯЗЬЯНО-ЗАЩИТНЫЕ ПОЛОСЫ
 - ВОДОСБОРНЫЕ ЗОНЫ
 - САНИТАРНО-ЗАЩИТНЫЕ ЗОНЫ ПРЕДПРИЯТИЙ, СООРУЖЕНИЙ И ИНЫХ ОБЪЕКТОВ
 - ОХРАННЫЕ ЗОНЫ ОБЪЕКТОВ ИНЖЕНЕРНОЙ ИНФРАСТРУКТУРЫ
 - ПРИДОРОЖНАЯ ПОЛОСА АВТОМАБИЛЬНЫХ ДОРОГ
- ИНЫЕ ТЕРРИТОРИИ С УСТАНОВЛЕННЫМИ ОГРАНИЧЕНИЯМИ:**
- ОСОБО ОХРАНЯЕМЫЕ ПРИРОДНЫЕ ТЕРРИТОРИИ:
 - Регionalного значения:
 - памятник природы Верхне-Сеченовский приотраповый надровник
 - ТЕРРИТОРИИ, ПОДВЕРЖЕННЫЕ РИСКУ ВОЗМОЖЕНИЯ ЧРЕЗВЫЧАЙНЫХ СИТУАЦИЙ ПРИРОДНОГО И ТЕХНОГЕННОГО ХАРАКТЕРА:
 - зона затопления расчлененной лавины 1% обеспеченности
 - зона возможного радиационного заражения (ЗВРЗ) в случае аварии на Сибирском химическом комбинате (СХК)
 - ТЕРРИТОРИИ НОРМАТИВНОГО НЕДРОПОЛЬЗОВАНИЯ:
 - Месторождение полезных ископаемых
 - пески карьерные
 - торф
 - песчано-гравийная смесь

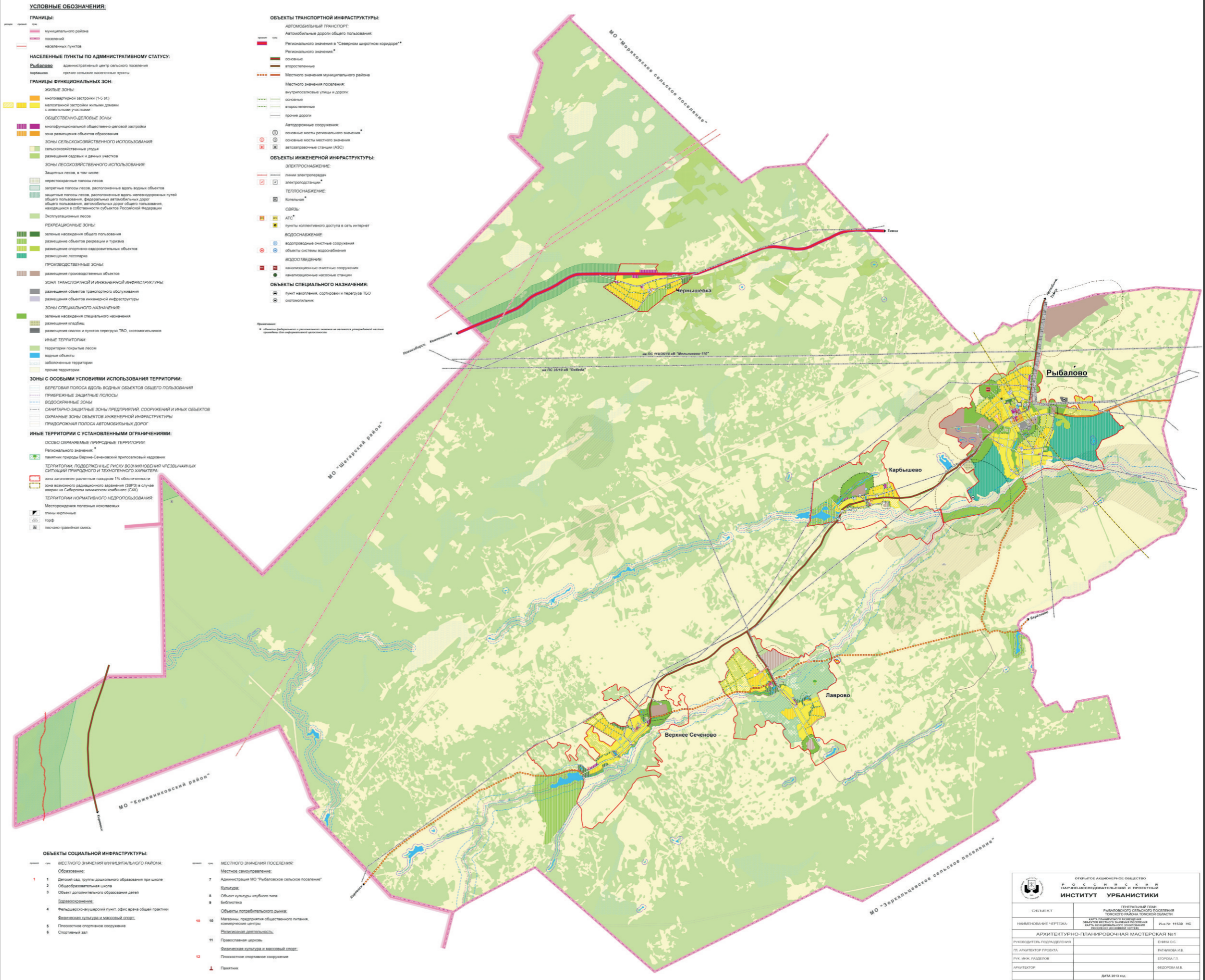
- ОБЪЕКТЫ ТРАНСПОРТНОЙ ИНФРАСТРУКТУРЫ:**
- АВТОМОБИЛЬНЫЙ ТРАНСПОРТ:**
- Автомобильные дороги общего пользования:
 - Регionalного значения в "Северном широтном коридоре"
 - Регionalного значения*
 - основные
 - второстепенные
 - Местного значения муниципального района
 - Местного значения поселения:
 - внутрипоселенные улицы и дороги
 - основные
 - второстепенные
 - прочие дороги
 - Автомобильные сооружения:
 - основные мосты regionalного значения*
 - основные мосты местного значения
 - автомобильные станции (АЭС)
- ОБЪЕКТЫ ИНЖЕНЕРНОЙ ИНФРАСТРУКТУРЫ:**
- ЭЛЕКТРОСНАБЖЕНИЕ:**
- линии электропередачи
 - электростанции*
- ТЕПЛОСНАБЖЕНИЕ:**
- котельная*
- СВЯЗЬ:**
- АТС*
 - пункты коллективного доступа в сеть интернет
- ВОДОСНАБЖЕНИЕ:**
- водопроводные очистные сооружения
 - объекты системы водоснабжения
- ВОДОСТОЧЕНИЕ:**
- канализационные очистные сооружения
 - канализационные насосные станции
- ОБЪЕКТЫ СПЕЦИАЛЬНОГО НАЗНАЧЕНИЯ:**
- пункт накопления, сортировки и перегруза ТБО
 - сотовые вышки
- * объекты федеральной и regionalной собственности или собственности субъектов Российской Федерации, подлежащие государственной регистрации.

- ОБЪЕКТЫ СОЦИАЛЬНОЙ ИНФРАСТРУКТУРЫ:**
- МЕСТНОГО ЗНАЧЕНИЯ МУНИЦИПАЛЬНОГО РАЙОНА:
 - Образование:
 - 1 Детский сад, группы дошкольного образования при школе
 - 2 Общеобразовательная школа
 - 3 Объект дополнительного образования детей
 - Здравоохранение:
 - 4 Фельдшерско-акушерский пункт, офис врача общей практики
 - Физическая культура и массовый спорт:
 - 5 Площадочное спортивное сооружение
 - 6 Спортивный зал
 - МЕСТНОГО ЗНАЧЕНИЯ ПОСЕЛЕНИЯ:
 - 7 Местное самоуправление:
 - Администрация МО "Рыбаловское сельское поселение"
 - Культура:
 - 8 Объект культуры клубного типа
 - 9 Библиотека
 - Объекты потребительского рынка:
 - 10 Магазины, предприятия общественного питания, коммерческие центры
 - Религиозная деятельность:
 - 11 Православная церковь
 - Физическая культура и массовый спорт:
 - 12 Площадочное спортивное сооружение
 - 13 Памятник

ГОСУДАРСТВЕННОЕ АКЦИОНЕРНОЕ ОБЩЕСТВО РОССИЙСКИЙ НАУЧНО-ИССЛЕДОВАТЕЛЬСКИЙ И ПРОЕКТИРОВАТЕЛЬСКИЙ ИНСТИТУТ УРБАНИСТИКИ	
ОБЪЕКТ:	ГЕНЕРАЛЬНЫЙ ПЛАН РЫБАЛОВСКОГО СЕЛЬСКОГО ПОСЕЛЕНИЯ ТОМСКОГО РАЙОНА ТОМСКОЙ ОБЛАСТИ
НАИМЕНОВАНИЕ ЧЕРТЕЖА:	ОБЪЕКТ МЕСТНОГО ЗНАЧЕНИЯ ПОСЕЛЕНИЯ КАРТА ФУНКЦИОНАЛЬНОГО ЗОНИРОВАНИЯ ИЛИ ПЛАНИРУЕМОГО РАЗМЕЩЕНИЯ
РУКОВОДИТЕЛЬ ПОДРАЗДЕЛЕНИЯ:	ИИ. № 11530 ИС
АРХИТЕКТУРНО-ПЛАНИРОВОЧНАЯ МАСТЕРСКАЯ №1	
ГЛ. АРХИТЕКТОР ПРОЕКТА:	ДИВИДОВ С.С.
РУК. ИНЖ. РАБОТ:	ПЕТУХОВА И.В.
АРХИТЕКТОР:	ЕГОРОВА Г.Л. ФЕДОРОВА М.В.
ДАТА 2013 г.г.	

ГЕНЕРАЛЬНЫЙ ПЛАН МО "РЫБАЛОВСКОЕ СЕЛЬСКОЕ ПОСЕЛЕНИЕ" Томского района Томской области

Карта планируемого размещения объектов местного значения поселения. Карта функционального зонирования поселения (основной чертеж)



- УСЛОВНЫЕ ОБОЗНАЧЕНИЯ:**
- ГРАНИЦЫ:**
- муниципального района
 - поселения
 - населенных пунктов
- НАСЕЛЕННЫЕ ПУНКТЫ ПО АДМИНИСТРАТИВНОМУ СТАТУСУ:**
- Рыбалово** - административный центр сельского поселения
 - Карбышево - прочие сельские населенные пункты
- ГРАНИЦЫ ФУНКЦИОНАЛЬНЫХ ЗОН:**
- ЖИЛЬНЫЕ ЗОНЫ:**
 - многоквартирной застройки (1-5 эт.)
 - малоэтажной застройки (малые дома) с земельными участками
 - ОБЩЕСТВЕННО-ДЕЛОВЫЕ ЗОНЫ:**
 - многофункциональной общественно-деловой застройки
 - зона размещения объектов образования
 - ЗОНЫ СЕЛЬСКОХОЗЯЙСТВЕННОГО ИСПОЛЬЗОВАНИЯ:**
 - сельскохозяйственные угодья
 - размещение объектов и земель участка
 - ЗОНЫ ЛЕСОХОЗЯЙСТВЕННОГО ИСПОЛЬЗОВАНИЯ:**
 - Защитные леса, в том числе:
 - нерасчистанные полосы лесов
 - защитные полосы лесов, расположенные вдоль водных объектов
 - защитные полосы лесов, расположенные вдоль межквотдромных путей общего пользования, федеральных автомобильных дорог общего пользования, автомобильных дорог общего пользования, находящихся в собственности субъектов Российской Федерации
 - Эксплуатационные леса
 - РЕКРЕАЦИОННЫЕ ЗОНЫ:**
 - зачеты насаждений общего пользования
 - размещение объектов рекреации и туризма
 - размещение объектов оздоровительных объектов
 - размещение лесопарка
 - ПРОИЗВОДСТВЕННЫЕ ЗОНЫ:**
 - размещение производственных объектов
 - ЗОНА ТРАНСПОРТНОЙ И ИНЖЕНЕРНОЙ ИНФРАСТРУКТУРЫ:**
 - размещение объектов транспортного обслуживания
 - размещение объектов инженерной инфраструктуры
 - ЗОНЫ СПЕЦИАЛЬНОГО НАЗНАЧЕНИЯ:**
 - зачеты насаждений специального назначения
 - размещение кладбищ
 - размещение свалок и пунктов перегруза ТБО, сотовых контейнеров
 - ИНЫЕ ТЕРРИТОРИИ:**
 - территория покрытая лесом
 - водные объекты
 - заболоченные территории
 - прочие территории
- ЗОНЫ С ОСОБЫМИ УСЛОВИЯМИ ИСПОЛЬЗОВАНИЯ ТЕРРИТОРИИ:**
- БЕРЕГОВАЯ ПОЛОСА вдоль водных объектов общего пользования
 - Грибоносные защитные полосы
 - Водозащитные зоны
 - Санитарно-защитные зоны предприятий, сооружений и иных объектов
 - Охраняемые зоны объектов инженерной инфраструктуры
 - Придорожная полоса автомобильных дорог
- ИНЫЕ ТЕРРИТОРИИ С УСТАНОВЛЕННЫМИ ОГРАНИЧЕНИЯМИ:**
- ОСОБО ОХРАНЯЕМЫЕ ПРИРОДНЫЕ ТЕРРИТОРИИ:
 - Регionalного значения:
 - памятник природы Верхне-Сеченовский приотсыловый надрыв
 - ТЕРРИТОРИИ, ПОДВЕРЖЕННЫЕ РИСКУ ВОЗМОЖЕНИЯ ЧРЕЗВЫЧАЙНЫХ СИТУАЦИЙ ПРИРОДНОГО И ТЕХНОГЕННОГО ХАРАКТЕРА:
 - зона затопления расчетным напором 1% обеспеченности
 - зона возможного радиационного заражения (ЗВРЗ) в случае аварии на Сибирском химическом комбинате (СХК)
 - ТЕРРИТОРИИ НОРМАТИВНОГО НЕДРОПОЛЬЗОВАНИЯ:
 - Месторождение полезных ископаемых
 - пески карьерные
 - торф
 - песчано-гравийная смесь

- ОБЪЕКТЫ ТРАНСПОРТНОЙ ИНФРАСТРУКТУРЫ:**
- АВТОМОБИЛЬНЫЙ ТРАНСПОРТ:**
- Автомобильные дороги общего пользования:
 - Регionalного значения в "Северном широтном коридоре"
 - Регionalного значения*
 - основные
 - второстепенные
 - Местного значения муниципального района
 - Местного значения поселения:
 - внутрипоселенные улицы и дороги
 - основные
 - второстепенные
 - прочие дороги
 - Автомобильные сооружения:
 - основные мосты regionalного значения*
 - основные мосты местного значения
 - автомобильные станции (АЭС)
- ОБЪЕКТЫ ИНЖЕНЕРНОЙ ИНФРАСТРУКТУРЫ:**
- ЭЛЕКТРОСНАБЖЕНИЕ:**
- линии электропередачи
 - электростанции*
- ТЕПЛОСНАБЖЕНИЕ:**
- котельная*
- СВЯЗЬ:**
- АТС*
 - пункты коллективного доступа в сеть интернет
- ВОДОСНАБЖЕНИЕ:**
- водопроводные очистные сооружения
 - объекты системы водоснабжения
- ВОДОУСТРАНЕНИЕ:**
- канализационные очистные сооружения
 - канализационные насосные станции
- ОБЪЕКТЫ СПЕЦИАЛЬНОГО НАЗНАЧЕНИЯ:**
- пункт накопления, сортировки и перегруза ТБО
 - свалочный полигон
- * объекты федеральной и regionalной собственности или собственности субъектов Российской Федерации

- ОБЪЕКТЫ СОЦИАЛЬНОЙ ИНФРАСТРУКТУРЫ:**
- МЕСТНОГО ЗНАЧЕНИЯ МУНИЦИПАЛЬНОГО РАЙОНА:**
 - Образование:
 - 1 Детский сад, группы дошкольного образования при школе
 - 2 Общеобразовательная школа
 - 3 Объект дополнительного образования детей
 - Здравоохранение:
 - 4 Фельдшерско-акушерский пункт, офис врача общей практики
 - Физическая культура и массовый спорт:
 - 5 Площадочное спортивное сооружение
 - 6 Спортивный зал
 - МЕСТНОГО ЗНАЧЕНИЯ ПОСЕЛЕНИЯ:**
 - 7 Местное самоуправление:
 - Администрация МО "Рыбаловское сельское поселение"
 - Культура:
 - 8 Объект культуры клубного типа
 - 9 Библиотека
 - Объекты потребительского рынка:
 - 10 Магазины, предприятия общественного питания, коммерческие центры
 - Религиозная деятельность:
 - 11 Православная церковь
 - 12 Физическая культура и массовый спорт: Площадочное спортивное сооружение
 - 13 Памятник

ГОСУДАРСТВЕННОЕ АКЦИОНЕРНОЕ ОБЩЕСТВО РОССИЙСКИЙ НАУЧНО-ИССЛЕДОВАТЕЛЬСКИЙ И ПРОЕКТИРОВАТЕЛЬСКИЙ ИНСТИТУТ УРБАНИСТИКИ	
ОБЪЕКТ:	Генеральный план Рыбаловского сельского поселения Томского района Томской области
НАИМЕНОВАНИЕ ЧЕРТЕЖА:	Карта планируемого размещения объектов местного значения поселения МО "Рыбаловское сельское поселение"
РУКОВОДИТЕЛЬ ПОДРАЗДЕЛЕНИЯ:	ДИВИДОВ С.С.
ГЛ. АРХИТЕКТОР ПРОЕКТА:	ПЕТУХОВА И.В.
РУК. ИНЖ. РАБОТ:	ЕГОРОВА Г.Л.
АРХИТЕКТОР:	ФЕДОРОВА М.В.
ИЛЛ. №:	ИЛЛ. № 11530 ИС
АРХИТЕКТУРНО-ПЛАНИРОВОЧНАЯ МАСТЕРСКАЯ №1	ДАТА 2013 г.г.